











LEGENDA:

-  oprava kamenné dlažby
-  ohumusování a osetí
-  nadzemní vedení NN
-  nadzemní sdělovací kabel
-  podzemní sdělovací kabel
-  osa toku
-  hranice parcel dle KN
-  hranice katastrálního území
-  kácení dřevin



Zodpovědný projektant	Vypracoval	Technická kontrola
Ing. Ladislav Malý	Ing. Ladislav Malý	Ing. Lubor Dítě
Kraj: Královéhradecký Obec: Suchovršice		
Investor: Povodí Labe, státní podnik, Vřta Nejedlého 951, 500 03 Hradec Králové		
Úpa, Suchovršice, oprava PB dlažeb, ř. km 34,875 – 35,090		
Koordinální situační výkres		
Předložená dokumentace je duševním vlastnictvím firmy Multiaqua s.r.o., Hradec Králové		

multi aQua	
MULTIAQUA S.R.O. VEVERKOVA 1343 500 02 HRADEC KRÁLOVÉ	
IČO: 60113111	TEL: +420 498 500 359
DIČ: CZ60113111	WWW.MULTIAQUA.CZ
Stupeň	ohlášení stavby
Datum	únor 2017
Zakázkové číslo	M17/009
Formát	3 x A4
Měřítko:	Číslo přílohy:
1: 500	C.2